

ПРОЕКТ «НЕСТАНДАРТНЫЕ СПОСОБЫ ЗАПОМИНАНИЯ ГЕОГРАФИЧЕСКИХ ТЕРМИНОВ»



ПРОЕКТ ВЫПОЛНИЛИ:

УЧЕНИКИ 7 КЛАССА

МАКАРОВСКИЙ М.М., МИРЗАЕВ А.А., ТОКАРЕВА В.М.

РУКОВОДИТЕЛЬ:

УЧИТЕЛЬ ГЕОГРАФИИ ФЕДОСЕЕВА Е.Н.

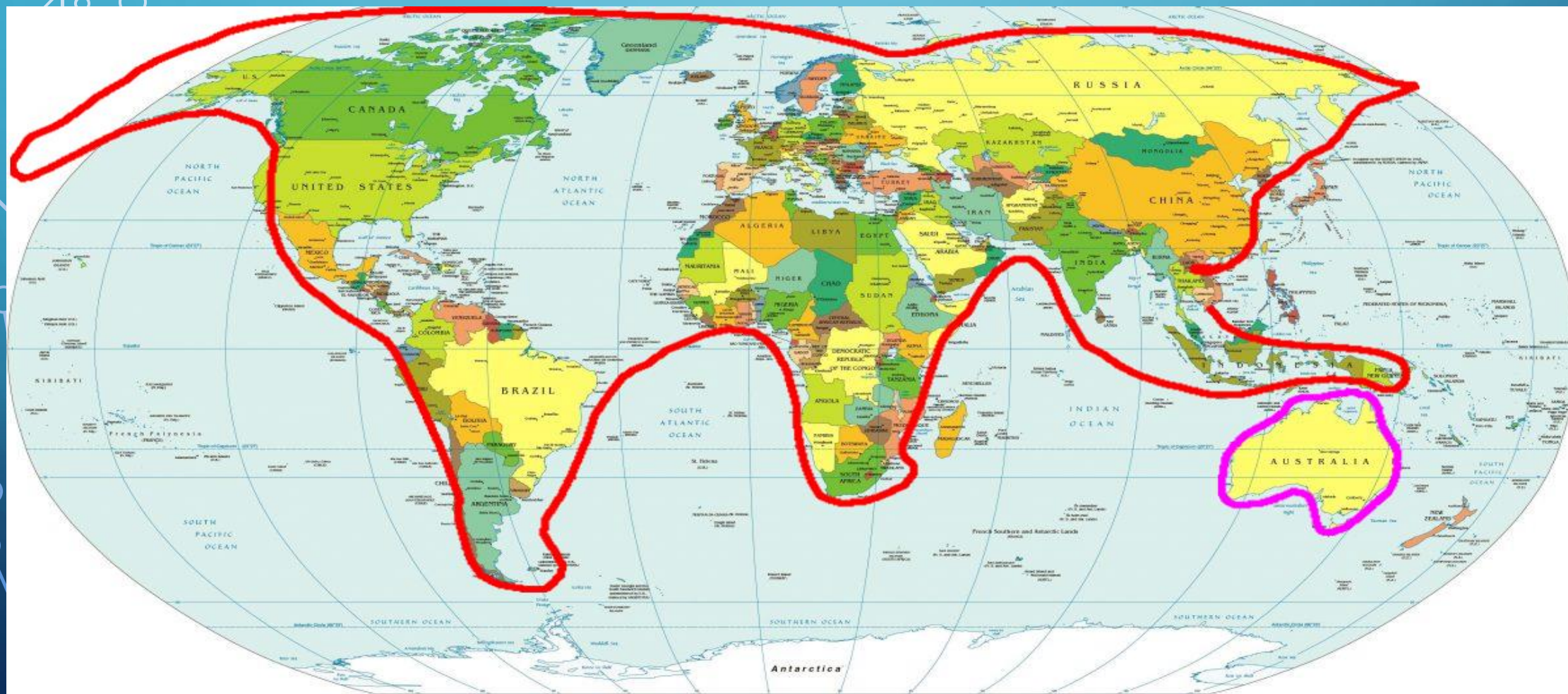
ВСТУПЛЕНИЕ

Ассоциации играют большую роль в запоминании. Существует древнее изречение: «Когда я слушаю, я забываю, когда я вижу, я понимаю, когда я действую, я учусь».

В среднем человек запоминает **1-5** из того, что слышит; **3-5** из того, что видит. Из того, что человеку покажут с объяснением, он может запомнить **4-5**




СХОДСТВО ИЛИ «МЕТОД ЦИЦЕРОНА» НА ОСНОВЕ ПРОСТРАНСТВЕННОГО ВООБРАЖЕНИЯ



АФРИКА – СЛОН



АВСТРАЛИЯ - КОШКА С СОБАКОЙ



ОБРАЗОВАНИЕ СМЫСЛОВЫХ ФРАЗ ИЗ НАЧАЛЬНЫХ БУКВ ЗАПОМИНАЕМОЙ ИНФОРМАЦИИ.

КАК НЕ ЗАБЫТЬ ВСЕ ОКЕАНЫ МИРА?

АИСТ

Атлантический



Индийский

Северный Ледовитый

Тихий океан



ОВАЛ – ДЛЯ ЗАПОМИНАНИЯ ЧЕТЫРЕХ САМЫХ КРУПНЫХ РЕК РОССИИ - **ОБИ**, **ВОЛГИ**, **АМУРА** И **ЛЕНЫ**



АТМОСФЕРА

От ближайшего к Земле слоя до самых отдаленных слоев атмосфера разделяет на **Тропосферу, Стратосферу, Мезосферу, Ионосферу** и самый внешний слой – **Экзосферу**.

Чтобы запомнить порядок их расположение, скажите:

***«На Тропинке Старые Медведи Играют
ЭтюдЫ»***

СТРАНЫ «БОЛЬШОЙ СЕМЕРКИ»


**Канада, США, Великобритания, Франция,
Германия, Италия, Япония**

***«Каждому Старшекласснику
Владеющему Фантазией География И
так Ясна»***

КРУПНЕЙШИЕ СТРАНЫ ПО ПЛОЩАДИ

Россия, Канада, США, Китай, Бразилия,
Австралия, Индия, Аргентина, Казахстан,
Алжир

*«Решил Коля сшить кафтан, будет авось без
изъян. Априори Коля – самый модный в
школе, а вы?»*



**РИФМИЗАЦИЯ СЛОЖНОЙ ДЛЯ ВОСПРИЯТИЯ
ИНФОРМАЦИИ В БОЛЕЕ ПРОСТЫЕ ФОРМЫ.
ЭТОТ СПОСОБ НАПОМИНАЕТ ОБРАЗОВАНИЕ
СМЫСЛОВЫХ ФРАЗ**

ТЕМА «ПЛАНЕТЫ СОЛНЕЧНОЙ СИСТЕМЫ»

**«МЕДВЕЖОНОК ВЕТЧИНУ ЗАКУСИЛ
МАЛИНОЙ ЮРКИЙ СУСЛИК УТАЩИЛ
НОЖИК»**

**МЕРКУРИЙ, ВЕНЕРА, ЗЕМЛЯ, МАРС,
ЮПИТЕР, САТУРН, УРАН, НЕПТУН**

Площадь **России 17,1 млн. кв.км**

Сюжет: Когда мне исполнится **чуть больше 17** лет, я закончу школу.



Гора **Эльбрус** – 5642 м

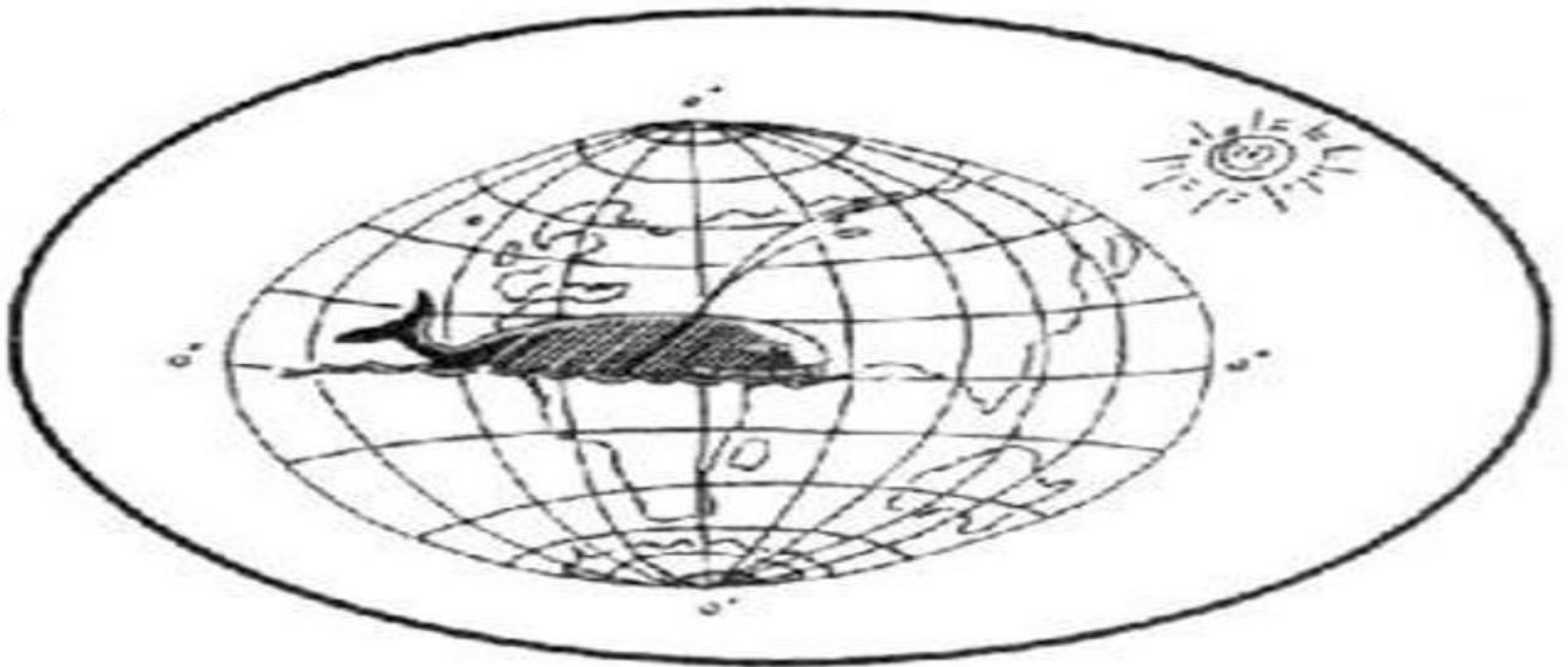
Учащимся предлагается следующая ассоциация:

“**5** – лучшая отметка; **6** – сразу после 5; **4** – сразу перед 5; **2** – худшая отметка”.



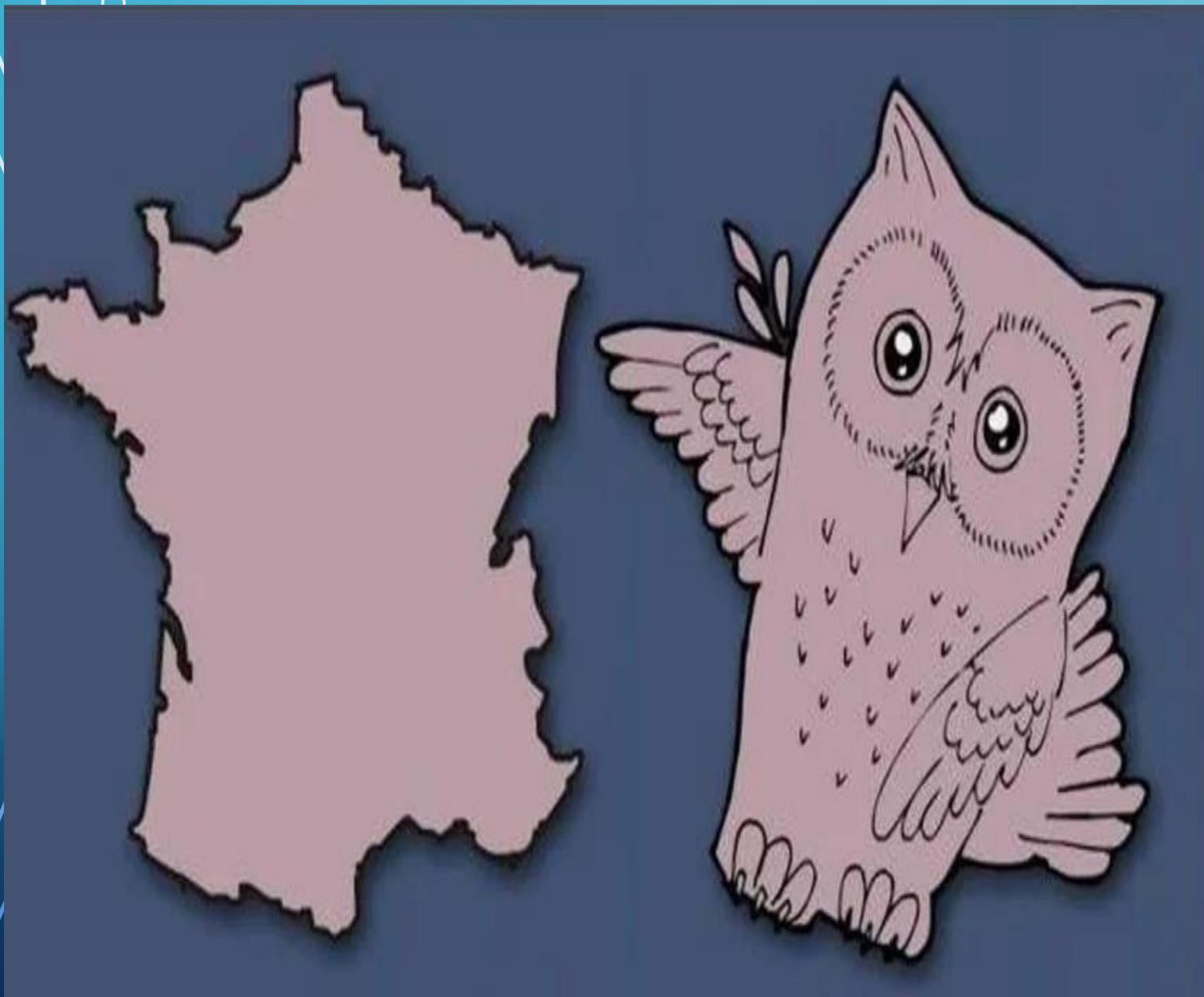
ПРАКТИЧЕСКАЯ ЧАСТЬ ЭКВАДОР СТОЛИЦА КИТО

«Вдоль ЭКВАТОРа плавают огромные КИТЫ»





ФИНЛЯНДИЯ- ЗАЙЧИК



ФРАНЦИЯ-СОВА

ВЕЛИКОБРИТАНИЯ – ДЕВОЧКА В БАЛЬНОМ ПЛАТЬЕ

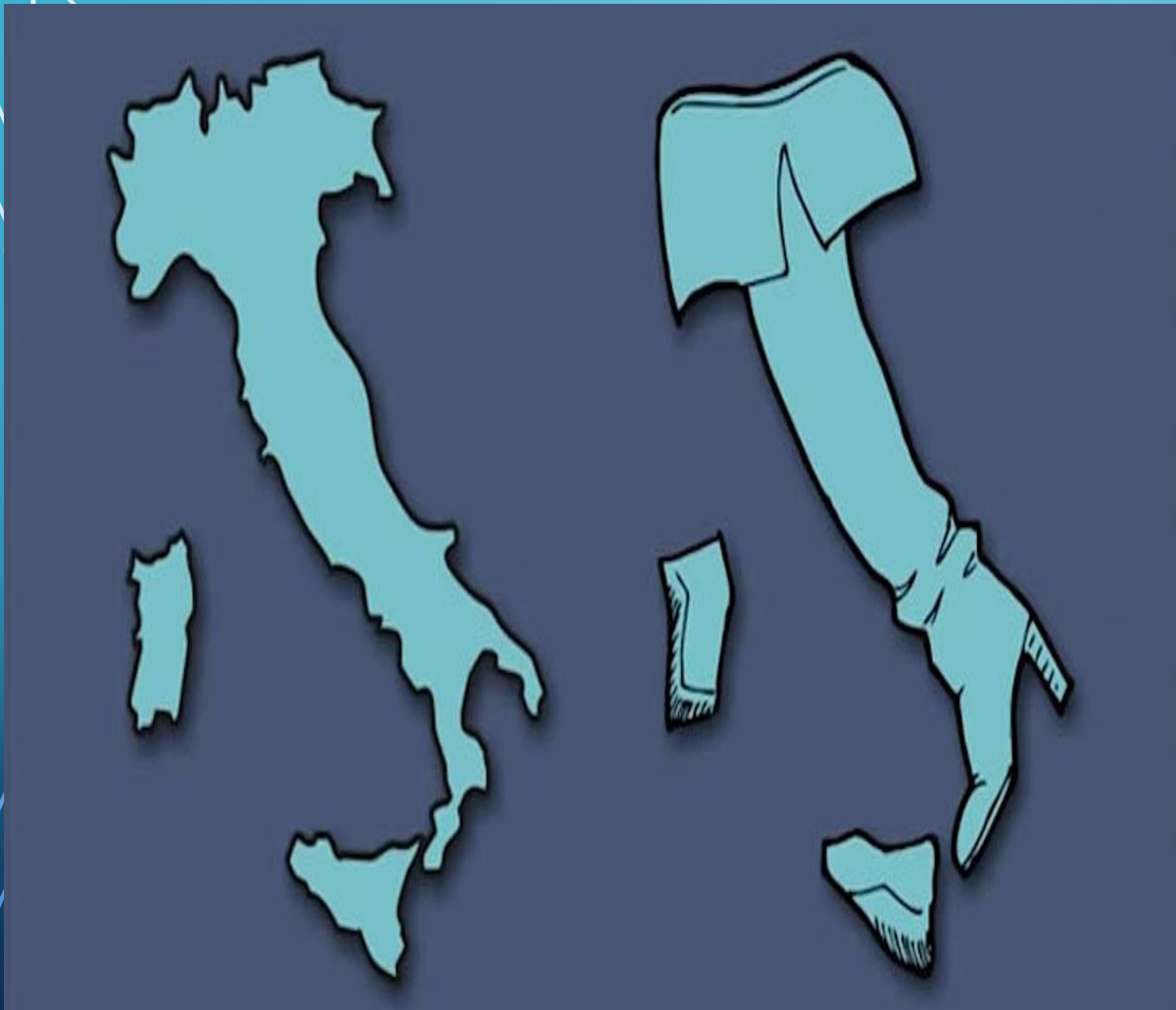


ХОРВАТИЯ – ДРАКОН





Таиланд - слон



ИТАЛИЯ-САПОГ

БАЛТИЙСКОЕ МОРЕ – КОШКА, ЗАЛИВЫ - ЛАПКИ



О. НОВАЯ ГВИНЕЯ - ЧЕРЕПАХА



О. САХАЛИН – ОСТРОВ - РЫБА

Карта районов Сахалинской области



Цифрами обозначены:

1. Оха
2. Охинский р.
3. Александровско-Сахалинский р.
4. Александровско-Сахалинский г.
5. Носовский р.
6. Тызмовский р.
7. Смирновский р.
8. Углегорский р.
9. Углегорск
10. Поронайский р.
11. Поронайск
12. Томаринский р.
13. Макаровский р.
14. Холмский р.
15. Холмск
16. Долинский р.
17. Долинск
18. Невельск
19. Невельский р.
20. Анивский р.
21. Южно-Сахалинск г.
22. Корсаковский р.
23. Корсаков
24. Северо-Курильский р.
25. Курильский р.
26. Южно-Курильский р.

СКАНДИНАВСКИЙ ПОЛУОСТРОВ – ТИГР



Likeness.ru — Забавные сходства

Скандинавский полуостров

Тигр

2 В КУБЕ – ВЫСОТА ГОРЫ КОСЦЮШКО В АВСТРАЛИИ

Гора Косцюшко (2228 м)



АЛМАЗ – 5 СТРАН АФРИКИ

А-АЛЖИР

Л-ЛИВИЯ

М-МАЛИ

А-АНГОЛА

З-ЗАМБИЯ

